

BITTE BEACHTEN:

- Das Fangbuch ist bei jeder Fischwaid mit zu führen.
- Jeder entnommene Fisch ist sofort in das Fangbuch einzutragen (Ausnahme Weißfische, können nach Beenden des Angelns eingetragen werden).
- Falls vereinsintern nichts anderes geregelt, gelten die gesetzlichen Schonzeiten und Mindestmaße.
- Bei Einschränkungen in Bezug auf Angelzeiten und Fangquoten zählt der Montag als Wochenbeginn.
- Die Fangbegrenzung bei Salmoniden beträgt **6 Fische pro Woche**, jedoch **max. 3 Fische am Tag**.
- Naturköder und Kunstmaden sind in FD 1, FD 2 und GB generell nicht gestattet!
- Fangbegrenzung Hecht/Zander: **2 Stück pro Woche** (1 Hecht und 1 Zander bzw. 2 Hechte oder 2 Zander). **Max. 10 Fische im Jahr**.
- In den Aue-Weihern ist das Angeln auf Raubfisch vom 01.02. bis 31.05. nicht gestattet!
- Das Befahren der Gehwege rund um die Auweiher mit PKW oder motorisierten Zweirädern ist nicht gestattet, auch nicht zum Be- und Entladen!
- Parken vor der Fliegerhalle erst ab Einbruch der Dunkelheit!
- Bei Auffälligkeiten am Wasser (z.B. Fischsterben) ist umgehend der 1. Gewässerwart zu informieren. Telefonnummer bitte unserer Website entnehmen.

Fangbuch
















**EINE PASSION
DIE VERPFLICHTET**

Name, Vorname

Gewässerstrecken

Auf den QR Codes* befinden sich die jeweiligen Gewässerstecken.

* Einfach eine QR Code Scanner App installieren und den gewünschten QR Code einscannen.

<p>FD 1</p>	<p>Von der Straßenbrücke B27 in Löschenrod bis oberhalb des Bahndamms. Vom 16.04. bis 30.09. 1x pro Woche, 1 Handangel, nur Kunstköder.</p> 	<p>FD 8</p>	<p>Ab Grenze Kämmerzell bis Grenze Lüdermünd (Grenzschild!). Täglich, 2 Handangeln, freie Köderwahl. Grenzschilder beachten ASV Lauterbach/ASV Fulda!</p> 
<p>FD 2</p>	<p>Unterhalb des Bahndamms in Löschenrod bis zum Wehr Bäckergraben. Vom 01.07. bis 30.09., nur rechte Uferseite. 1x pro Woche, 1 Handangel, nur Kunstköder.</p> 	<p>OW</p>	<p>Oberer Weiher Täglich, 2 Ruten, freie Köderwahl. ACHTUNG: Im Radius von 10m um die Aqua Jets darf kein Köder ausgebracht werden!</p> 
<p>FD 3</p>	<p>Fliede ab etwa 350 m oberhalb der Furt (Grenzschild) und in Ziegel. Fulda bis Bronnzell, nur linke Uferseite, ausgenommen Naturschutzgebiet! 2x pro Woche, 2 Handangeln, freie Köderwahl.</p> 	<p>UW</p>	<p>Unterer Weiher Täglich, 2 Ruten, freie Köderwahl. ACHTUNG: Im Radius von 10m um die Aqua Jets darf kein Köder ausgebracht werden!</p> 
<p>FD 4</p>	<p>Ab Brücke Bronnzell bis Karl-Storch-Brücke sowie Fulda Kanal und Dura-Graben. 2x pro Woche, 2 Handangeln, freie Köderwahl.</p> 	<p>POL</p>	<p>Polder 2x pro Woche, 2 Handangeln, freie Köderwahl.</p> 
<p>FD 5</p>	<p>Ab Karl-Storch-Brücke bis Eisenbahnbrücke Horas. Kugelgraben nur rechte Seite, Altarm Feuerwache nur vom 01.09. bis 15.03. Darf nur an den markierten Stellen befischt werden! 1x pro Woche. Ansonsten täglich, 2 Handangeln, freie Köderwahl.</p> 	<p>EICH</p>	<p>Teich Eichenzell 2x pro Woche, 2 Handangeln ACHTUNG: Keine Raubfischköder gestattet!</p> 
<p>FD 6</p>	<p>Ab Eisenbahnbrücke Horas bis Holzbrücke Gläserzell. Mühlbach Horas nur rechte Seite. Mühlbach in Gläserzell ist privat! Im Naturschutzgebiet ist nur in Zone 2 das Angeln gestattet (Beschilderung beachten). Täglich, 2 Handangeln, freie Köderwahl.</p> 	<p>WM</p>	<p>Wiesenmühlenweiher Vom 15.09. bis 15.03. 1x pro Woche, 2 Handangeln, freie Köderwahl. Darf nur an den markierten Stellen befischt werden!</p> 
<p>FD 7</p>	<p>Ab Holzbrücke Gläserzell bis Grenze Kämmerzell unterhalb der Brücke. Täglich, 2 Handangeln, freie Köderwahl.</p> 	<p>GB</p>	<p>Gieselbach Vom 16.04. bis 30.09. 1x pro Woche, 1 Handangel, nur Kunstköder mit Einzelhaken. Grenzschilder beachten!</p> 